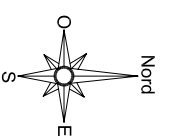
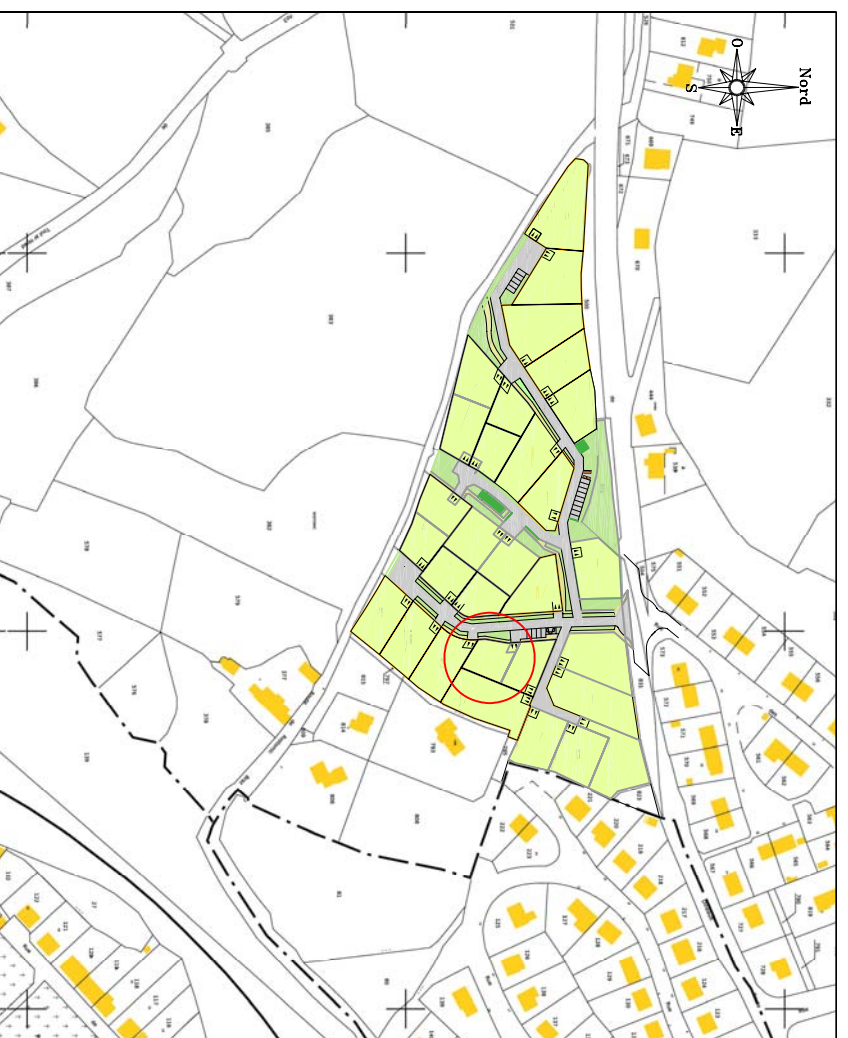


Lotissement "Les Hauts de Rostomic"

LOT n°25 Section E n°950

SURFACE REELLE : 441 m²
Contenance cadastrale : 4a34

Plan de situation - Echelle : 1/4000



- Ancienne borne
- Nouvelle borne O.G.E.
- Tige béton
- Piquet bois
- Cote de niveau du terrain naturel avant travaux
- Cote de niveau du terrain construit
- Courbes de niveaux
- Cote périmétrique.
- Talus existant
- Entrée de lot ouverte sur le domaine public
- Zone constructible
- Zone d'implantation des annexes



81,25
Cote de niveau du terrain naturel avant travaux



81,25
Cote de niveau du terrain construit



81,25
Cote de niveau du terrain construit



81,25
Cote de niveau du terrain construit



81,25
Cote de niveau du terrain construit



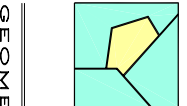
81,25
Cote de niveau du terrain construit



81,25
Cote de niveau du terrain construit



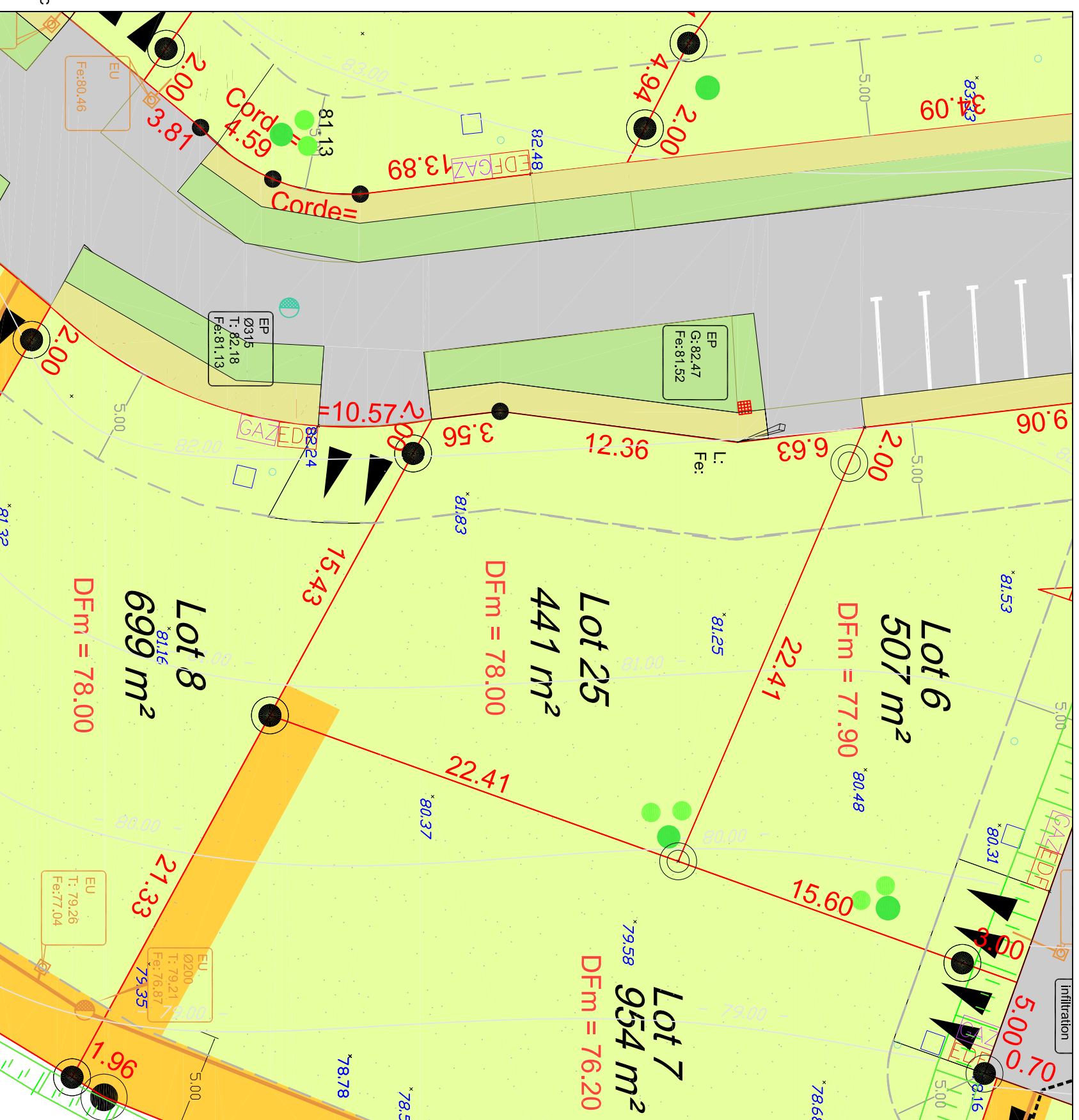
81,25
Cote de niveau du terrain construit



CABINET ROUX JANKOWSKI
TOPOGRAPHIE - FONCIER - URBANISME - EXPERTISES - DAO
10, quai Carnot - 29150 CHATEAULIN
TEL: 02 98 86 34 46 - FAX : 02 98 86 51 81
GEOMETRES-EXPERTS ASSOCIES



81,25
Cote de niveau du terrain construit



Coffret EDF

Branchement AEP

Branchement EU

Coffret Gaz

Citerne France Télécom

Branchement EU

Coffret Gaz

Puits d'infiltration à la charge de l'acquéreur

(Les positions des coffrets, branchements et citerneaux sont mentionnées à titre indicatif. Les acquéreurs des lots devront vérifier leurs implantations et leurs profondeurs de raccordement.)

ECHELLE : 1/250

Dressé le 26.03.2013
Dossier n° CH1968-E